

**Администрация Воскресенского сельского поселения Савинского  
муниципального района Ивановской области**

Главе Савинского муниципального района

На ваш запрос от 24.06.2013 №5-1626, сообщаем, что гарантирующей организацией для централизованной системы холодного водоснабжения Воскресенского сельского поселения является СПОК "Воскресенское" Савинского района Ивановской области.

В границах водозаборов ниже перечисленными артезианскими скважинами, месторасположение:

- Ивановская область Савинский район с. Воскресенское южнее улицы Новая (артезианская скважина);
- Ивановская область Савинский район с. Воскресенское южнее улицы Пионерская (артезианская скважина);
- Ивановская область Савинский район д. Покровское (артезианская скважина);
- Ивановская область Савинский район д. Крутово (артезианская скважина);
- Ивановская область Савинский район д. Ступино (артезианская скважина);

Имеются системы водоснабжения.

Схемы расположения системы водоснабжения СПОК «Воскресенское» утверждена Департаментом по недропользованию Отделом геологии и лицензированию по Ивановской области (Ивановнедра)

Глава администрации



Архипов Л.А.



МИНИСТЕРСТВО ПРИРОДНЫХ РЕСУРСОВ И ЭКОЛОГИИ РОССИЙСКОЙ ФЕДЕРАЦИИ  
Федеральное агентство по недропользованию  
Департамент по недропользованию по Центральному федеральному округу  
(ЦЕНТРОНЕДРА)

ОТДЕЛ ГЕОЛОГИИ И ЛИЦЕНЗИРОВАНИЯ ПО ИВАНОВСКОЙ ОБЛАСТИ  
(ИВАНОВОНЕДРА)

153002 г. Иваново, ул. Жиделёва, 21, литер «Д», офис 306 тел./факс (4932) 32-80-22  
E-mail: ivnedra@ivanovo-stream.ru

«ИВ» № 100/10 2010 г. № 100/10  
на б/н от 01.11.2010 г.

Председателю кооператива  
СПОК «Воскресенское»  
Коновалову С.А.

155720, Ивановская обл.,  
Савинский р-он.,  
с. Воскресенское,  
ул. Советская, д. 16

Рассмотрев представленную Схему систем водопотребления и водоотведения СПОК «Воскресенское» и руководствуясь приказом Минприроды России от 08.07.2009 г. № 205, а также разъяснениями Роснедра от 30.10.2009 г. № ПС-03-30/9474, Отдел геологии и лицензирования по Ивановской области согласовывает её в части добычи подземных вод в объеме не более 67,95 куб.м/сут (24,8 тыс. куб.м/год), то есть в объеме, предусмотренном в Условиях пользования недрами по лицензии ИВА 52439 ВЭ от 07.06.2010 г.

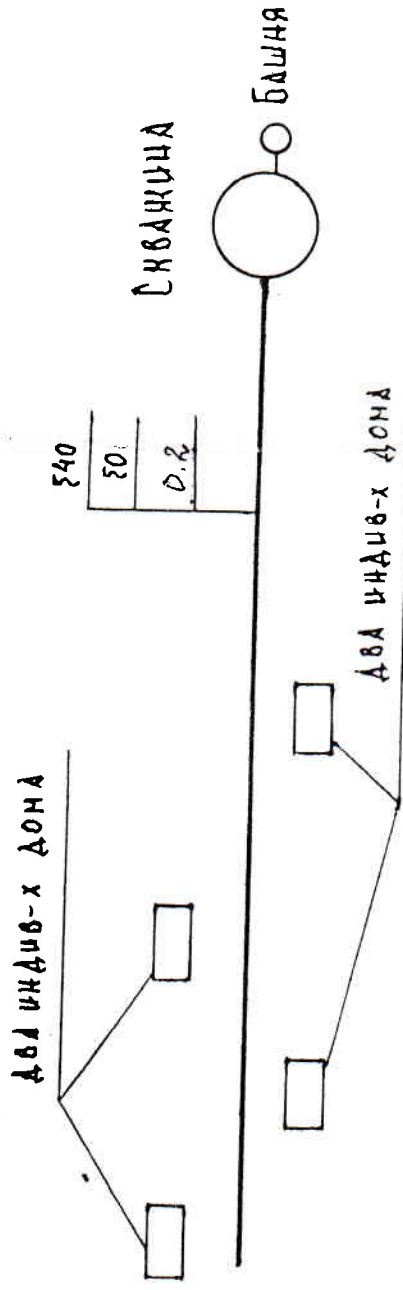
Срок действия согласования – до 01.07.2015 г.

При увеличении водоотбора из подземных вод предприятие должно в установленном порядке внести изменения в действующую лицензию и пересогласовать Схему систем водопотребления и водоотведения.

Начальник  
Ивановонедра

А.В. Мачульский

# СХЕМА ВОДОСНАБЖЕНИЯ Д. КРУТОВО.



ОБОЗНАЧЕНИЯ:

ДЛИНА. М.

ДИАМЕТР. ММ.

ГОЛОБОЕ ПРОКЛАДКА -  
ВОЗДУХА БЕР ТИЗ. М<sup>3</sup>/ГОД -

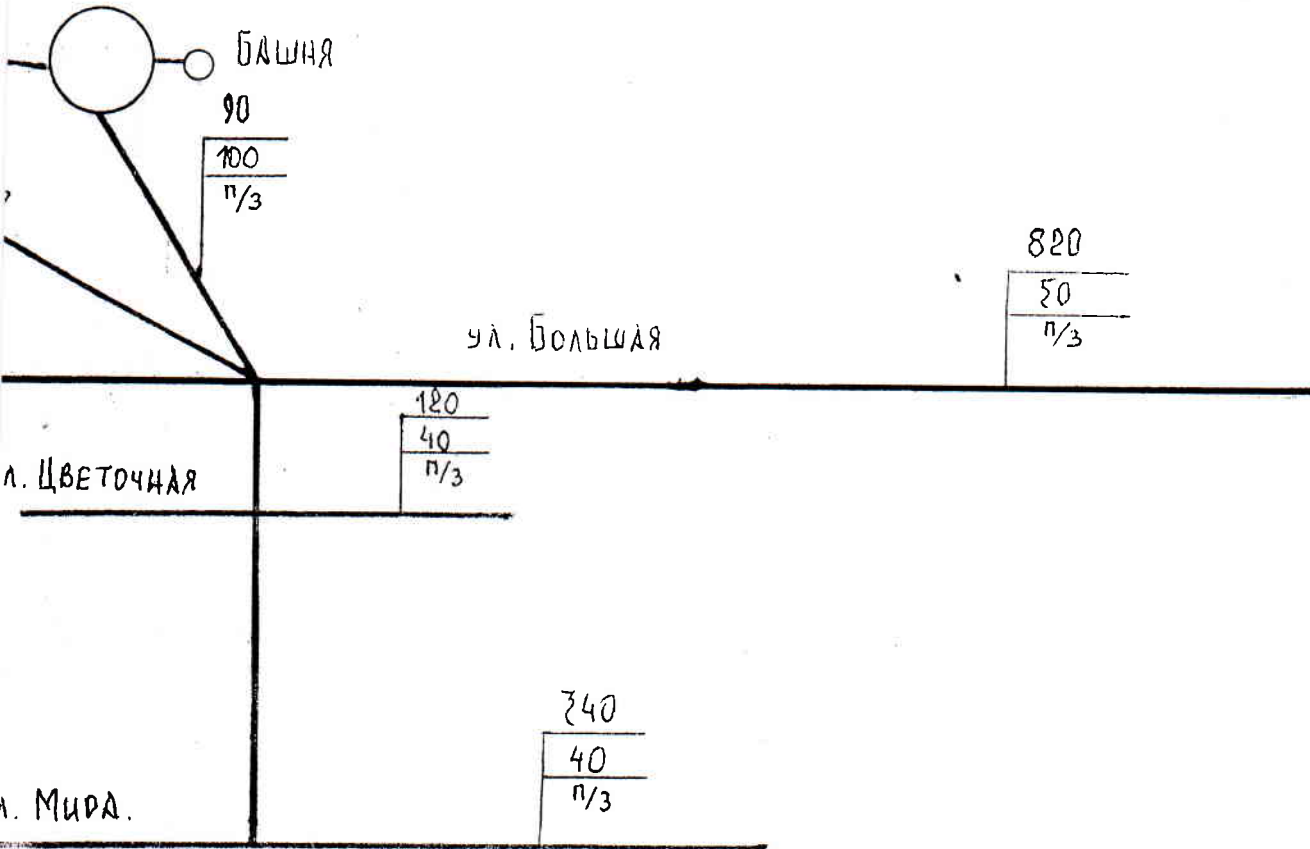
ГОД ПРОКЛАДКИ - 1966г.

ИСПОЛНИЛ:

С.А. Кожовалюв.

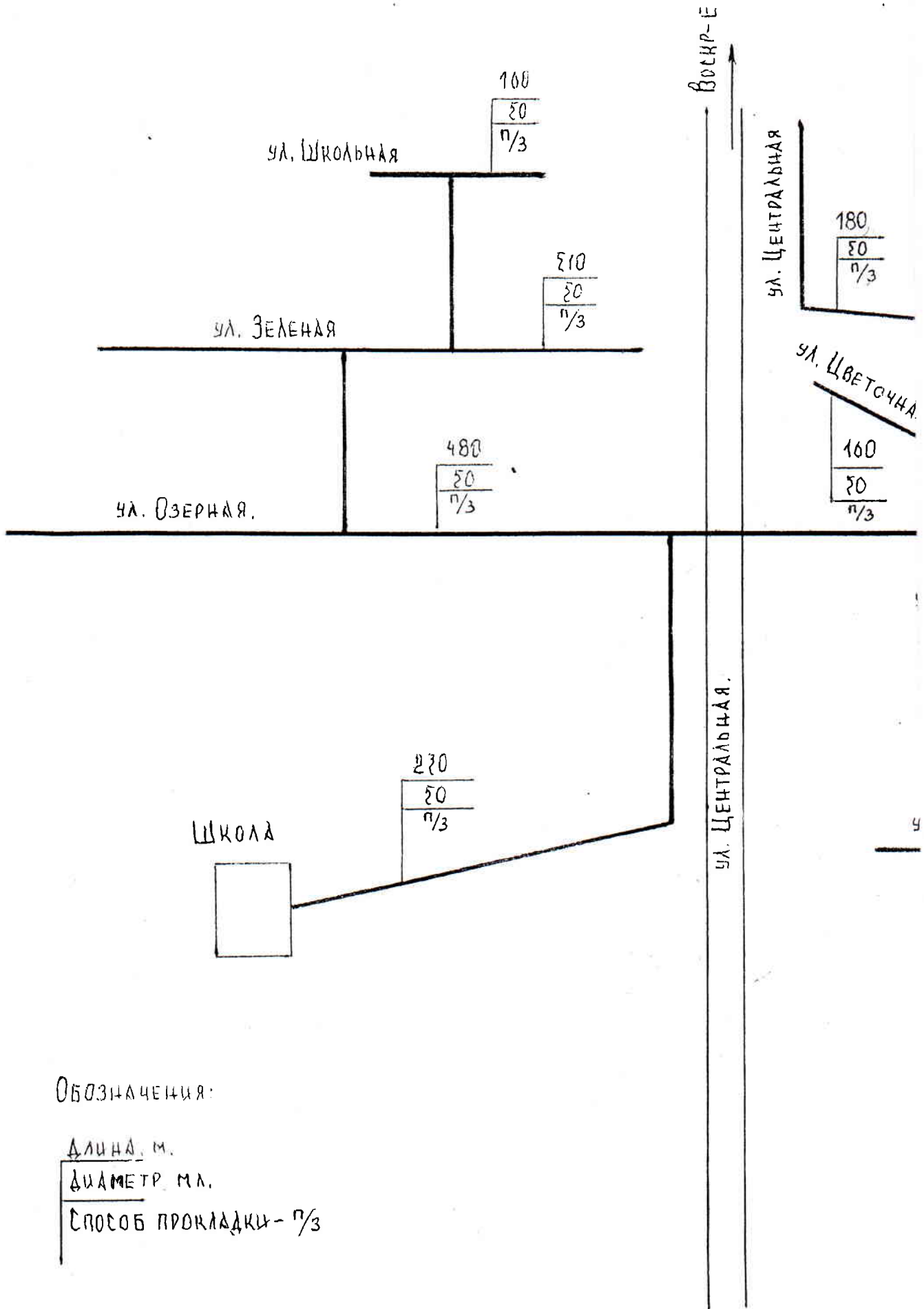
ЖЕНЦЯ Д. ПОКРОВСКОЕ.

СКВАЖИНА



ИСПОЛНИЛ:

# СХЕМА ВОДОСНАБ



ОБОЗНАЧЕНИЯ:

ДЛИНА, М.

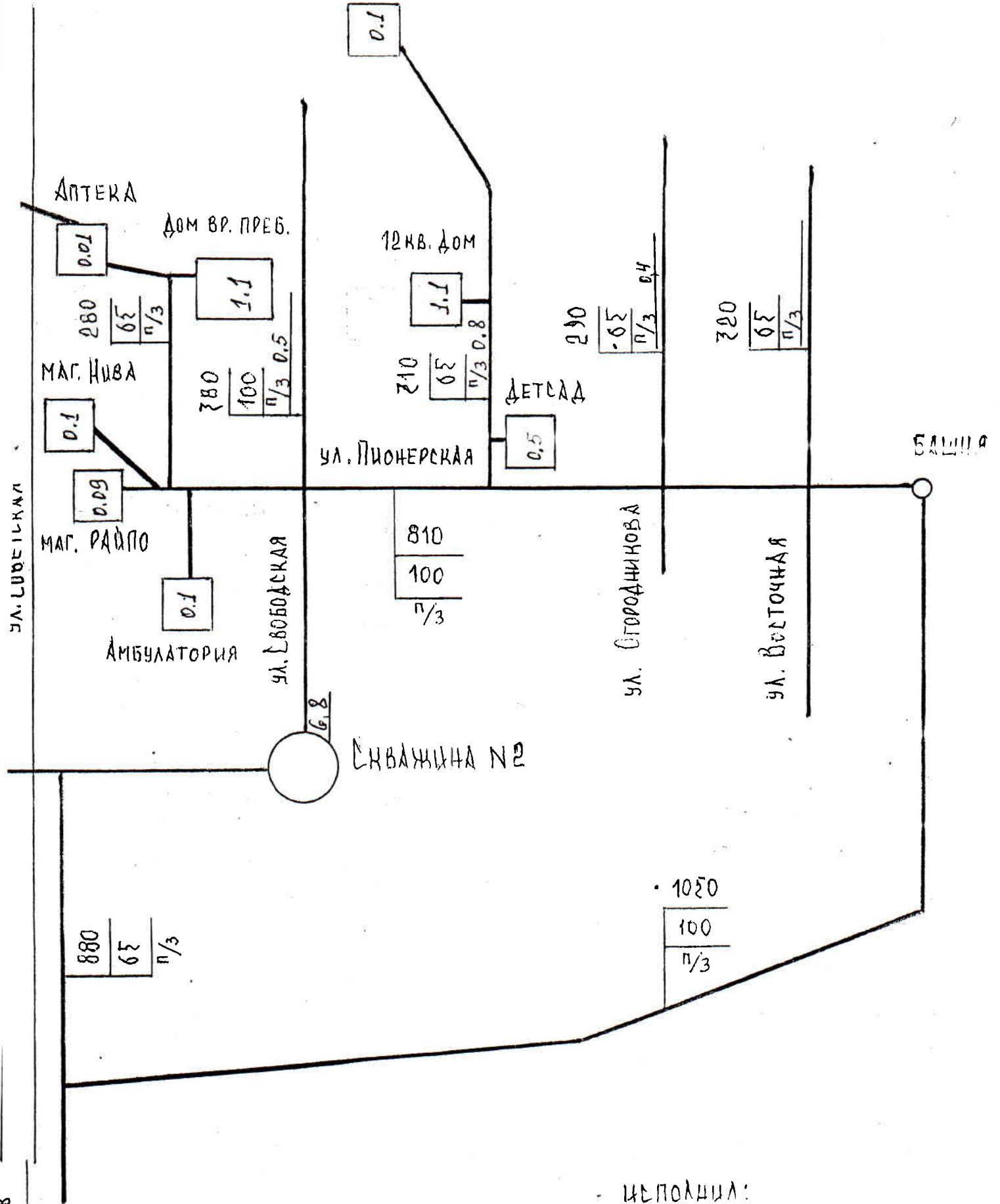
ДИАМЕТР, ММ.

СПОСОБ ПРОКЛАДКИ - П/З

ГОД ПРОКЛАДКИ - 1974г

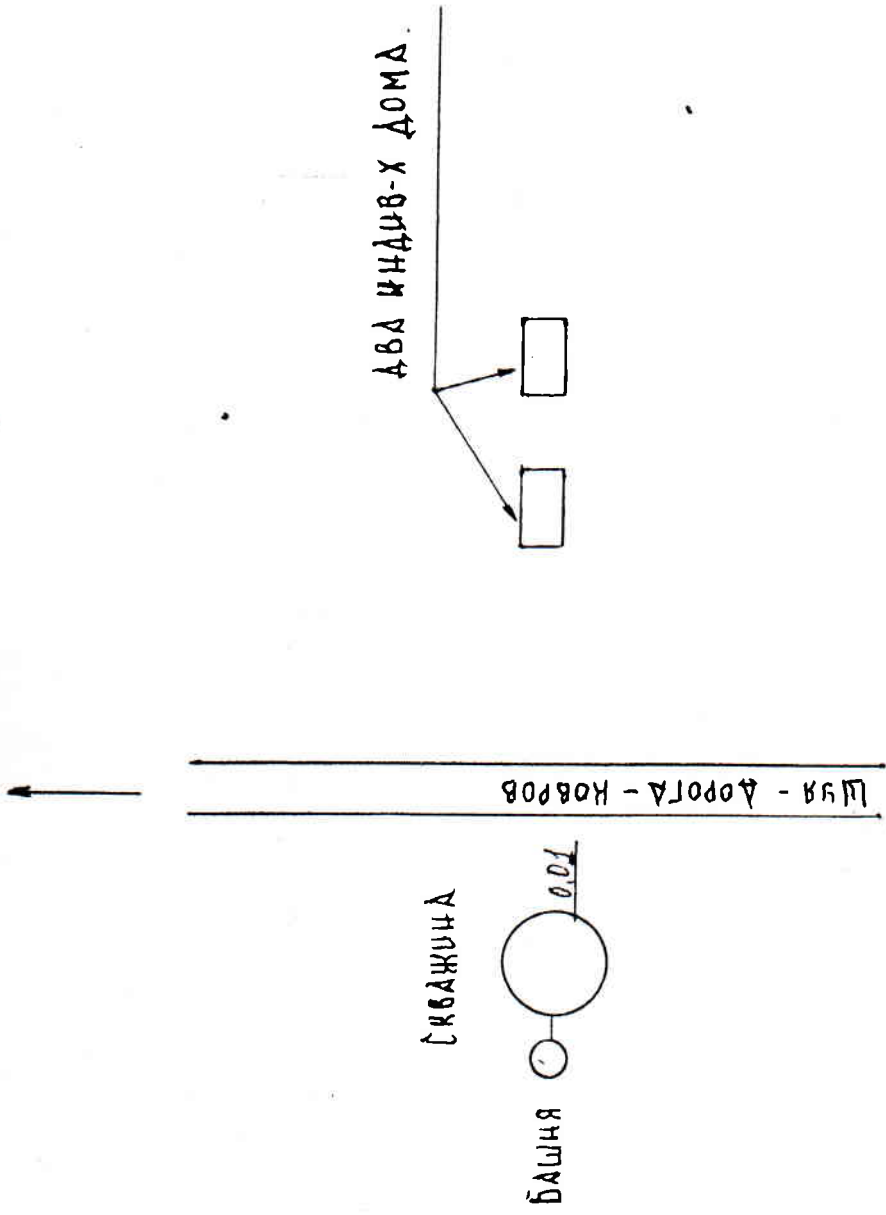
С. ВОСКРЕСЕНСКОЕ.

И.П. ЛОЗА



ИСПОЛНИЛ:

# СХЕМА ВОДОСНАБЖЕНИЯ Д. СТУПИНО.



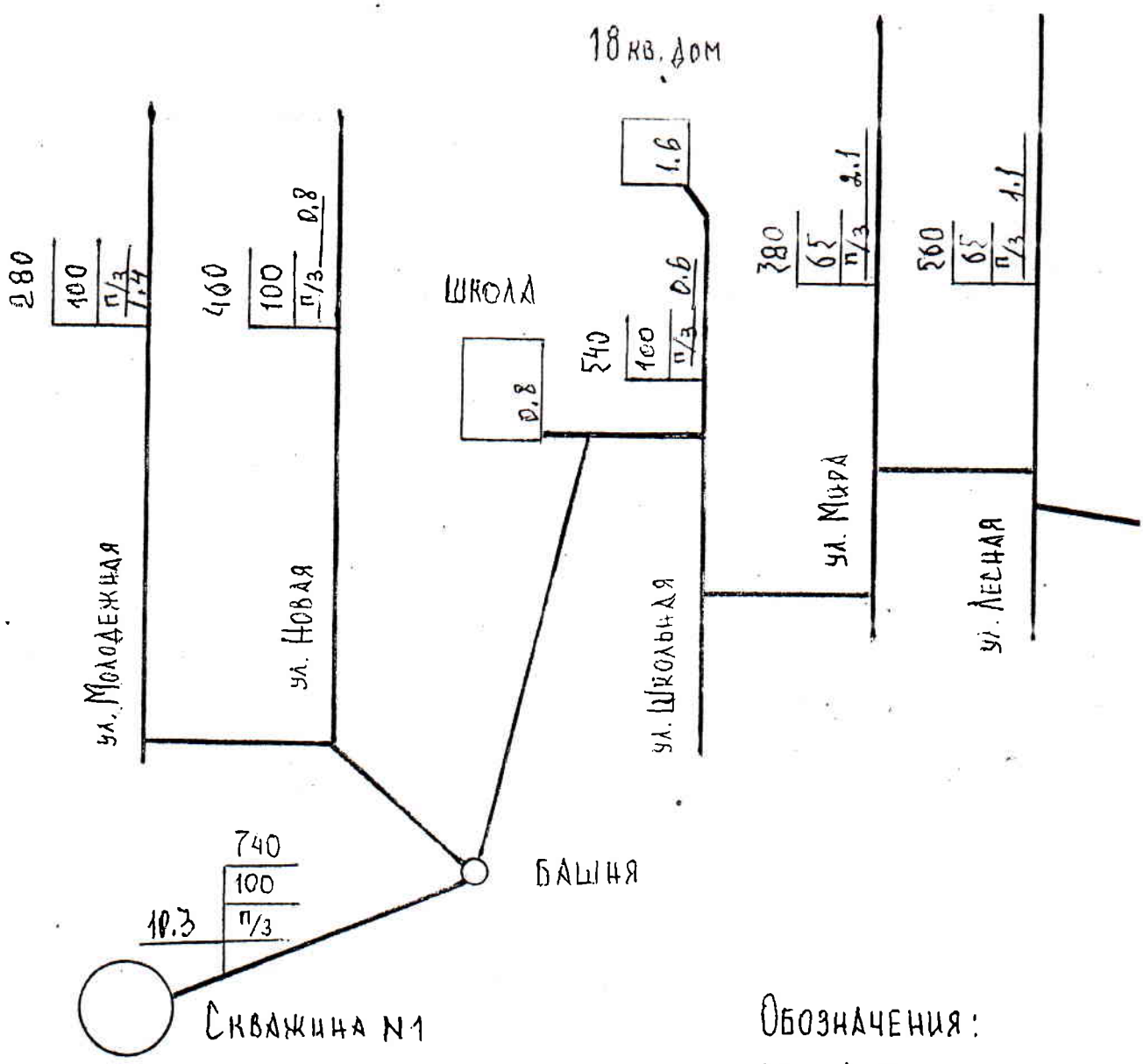
ГОД ПОСТРОЙКИ - 1989 г.  
ВРДРЗЯБР — тыс м<sup>3</sup>/год.

ИСПОЛНИЛ:



# СХЕМА ВОДОСНАБЖЕНИЯ

7  
1.5  
П/3  
4



ОБОЗНАЧЕНИЯ:  
 ДЛИНА, М.  
 ДИАМЕТР, ММ.  
 СПОСОБ ПРОКЛАДКИ - П/3  
 ВОДОПОТРЕБЛЕНИЕ - ТЫС  
 СОБ. ПРОКЛАДКИ 107